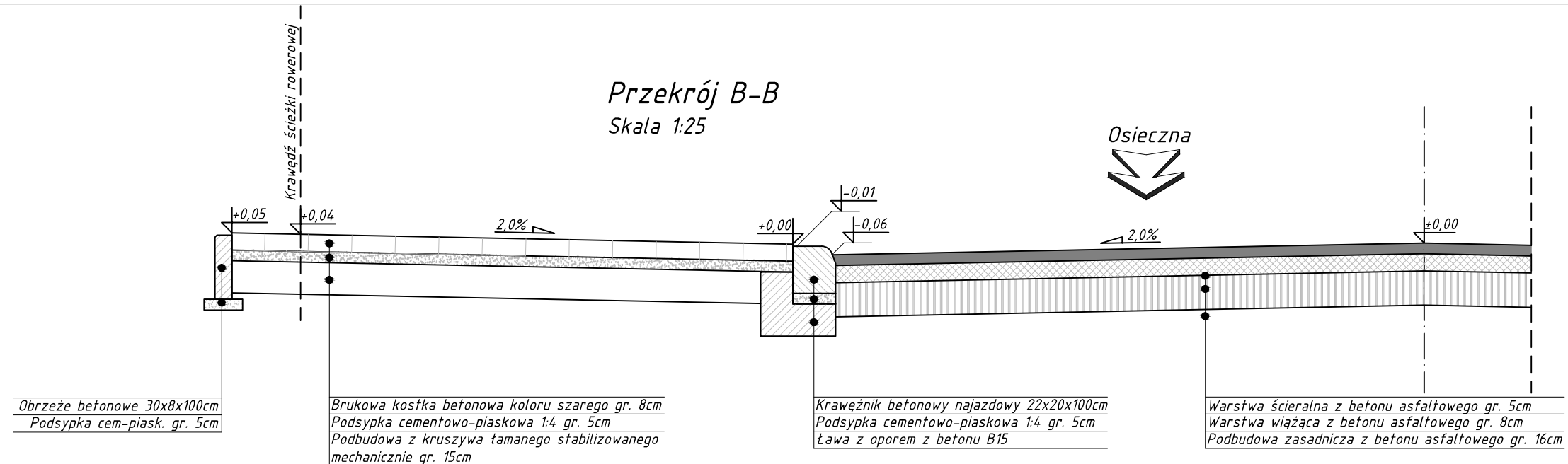
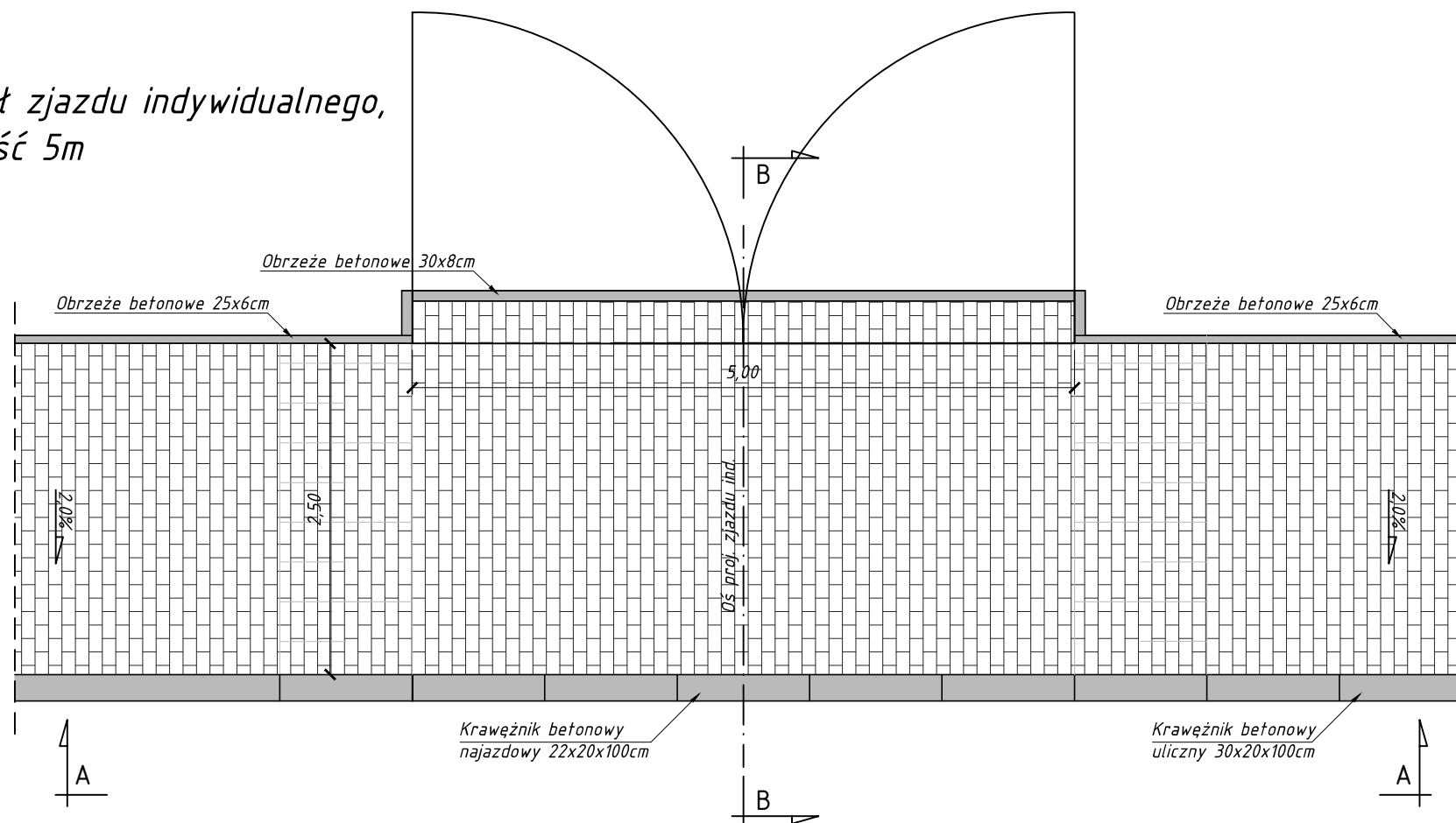


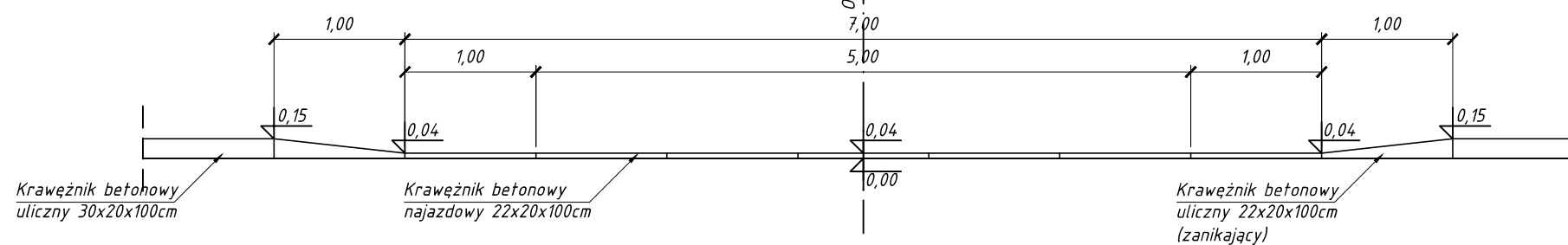
Przekrój B-B
Skala 1:25



*Szczegół zjazdu indywidualnego,
szerokość 5m
Skala 1:50*



Przekrój A-A
Skala 1:50



INVESTOR:

Gmina Osieczna

~|ÉÚ[, •æ 85, Á a\[\[\[\[\ •\æ@ÂÊ|ËFHÁ•a&}æ

Ó â[, æ Á 8a \ á 2 •: [È[, ^ |[, ^ Á • 2 & } æ ÈR: á \ ã
od km 0+000.00 do km 1+057.94
Ù: & ^* 5 Á 2 æ á ^ Á á, á æ æ) ^* [Á: ^ | È Á È Á

ZÒÙÚ3 ýÁÜÜRÒSVUY Ÿ

PROJEKTANT:		Nr upr.	Podpis
{ *!% 6U4 dA/ [ææ		697/01/DUW	
OPRACOWANIE:		Nr upr.	Podpis
{ *!% 6U4 dA/ [ææ		-	
Skala 1:25	Data 05.2016	Nr archiwalny 01/2016	Nr rys. 6